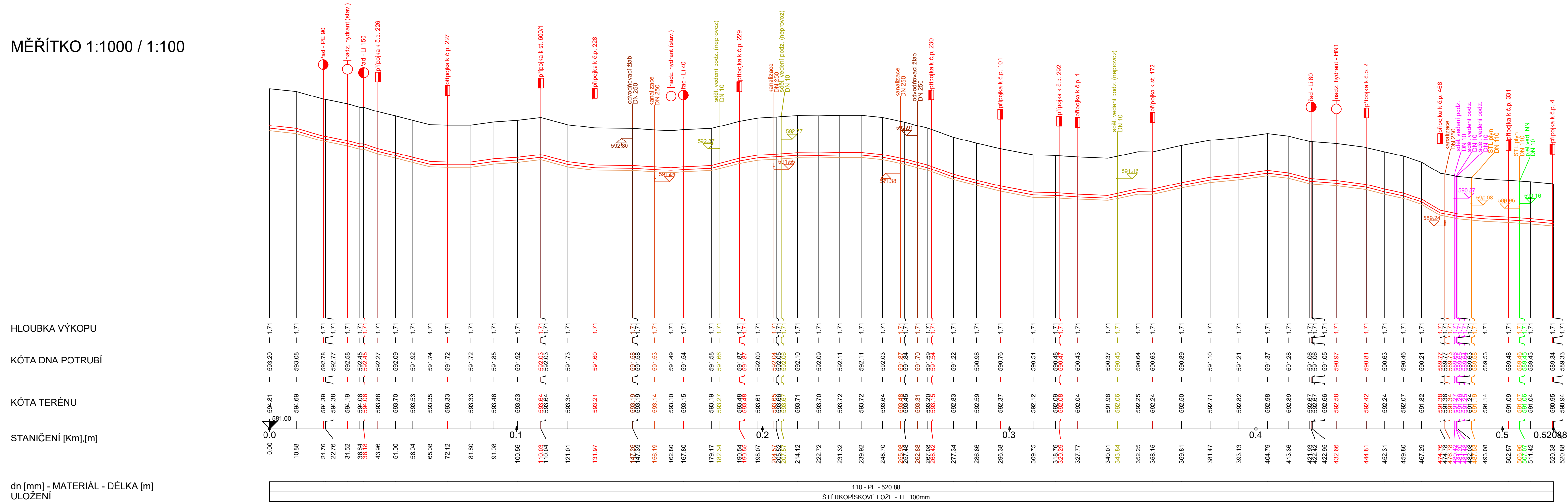




ÚZEMÍ
POVRCH ÚZEMÍ
PARCELY
VODOVODNÍ ŘAD

| | | |
|---------|-------|--------|
| Pomezí | | |
| silnice | zeleň | 190 |
| 4007/1 | | 4841/1 |
| V1 | | |

Podélný profil vodovodu - řad V1

MĚŘÍTKO 1:1000 / 1:100



| | | | | | |
|--|--|---|---|-------------------------|-------|
| ZODP.PROJEKTANT: Ing. Josef Pulda, CSc. | |  |  JAFIS s.r.o. | | |
| VYPRACOVAL: Ing. Jaroslav Pavlíš | | | MORAVSKÁ 786, 570 01 LITOMÝŠL IČO 25963244 TEL: 461540880, FAX: 461542807 | | |
| KATASTRÁLNÍ UZEMÍ: Pomezí | | | ČÍSLO ZAKÁZKY: 18 - 2024 | | |
| INVESTOR: Svazek obcí Vodovody Poličsko, Palackého nám. 160, 572 01 Polička | | | STUP. DOKUM.: DPZ | | |
| OPRAVA VODOVODU POMEZÍ | | | DATUM: 08/2024 | | |
| | | | SVAZEK: D | | |
| OBSAH VÝKRESU: PODÉLNÝ PROFIL VODOVODU - ŘAD V1 | | | MĚŘÍTKO: 1:1000/100 | ČÍSLO VÝKRESU: D.3.1 | PARÉ: |